








TUMAČ PLANSKOG ZNAKOVLJA

[OB-1-1] Obuhvat prostornog plana







[OB-1-1-3001] Obuhvat prostornog plana


[IS-4-1] Vodoopskrba i drugo korištenje voda

 [IS-4-1-2001] Vodoopskrbni cjevovod područnog (regionalnog) značaja s pripadajućim građevinama i uređajima	 [IS-4-1-2006] (VO) Cjevovod za korištenje voda u druge namjene područnog (regionalnog) značaja s pripadajućim građevinama i uređajima - planirano	 [IS-4-1-3001] Vodoopskrbni cjevovod s pripadajućim građevinama i uređajima
 [IS-4-1-2004] (VK) Vodni kanal područnog (regionalnog) značaja s pripadajućim građevinama i uređajima - planirano	 [IS-4-1-2201] (VV) Vodna građevina za javnu vodoopskrbu područnog (regionalnog) značaja	

[IS-4-2] Otpadne i oborinske vode

 [IS-4-2-2002] Cjevovod za javnu odvodnju područnog (regionalnog) značaja s pripadajućim građevinama i uređajima - planirano	 [IS-4-2-3003] Cjevovod/kanal za odvodnju oborinskih voda s pripadajućim građevinama i uređajima
 [IS-4-2-3001] Cjevovod za javnu odvodnju s pripadajućim građevinama i uređajima	 [IS-4-2-3105] (Oc) Crpna stanica

[IS-4-3] Uređenje vodotoka i voda

 [IS-4-3-1201] Regulacijska i zaštitna vodna građevina državnog značaja s pripadajućim građevinama i uređajima

[IS-4-4] Melioracijska odvodnja



[IS-4-4-3001] Melioracijska odvodnja s pripadajućim građevinama i uređajima

REPUBLIKA HRVATSKA
MEĐIMURSKA ŽUPANIJA, GRAD PRELOG

Naziv prostornog plana:

Prostorni plan uređenja Grada Preloga

Naziv kartografskog prikaza prostornog plana:

2.4. Vodnogospodarski sustav

Mjerilo prikaza:

1:25000

Vrsta postupka:

Postupak izrade i donošenja prostornog plana

Faza izrade plana:

Prijedlog prostornog plana za javnu raspravu

Oznaka revizije plana:

Odluka o izradi prostornog plana:

Odluka o izradi Prostornog plana uređenja Grada Preloga (Službeni glasnik Međimurske županije broj 29/2024)

Javna rasprava:

Javna rasprava provodi se od 27.04.2026. do zaključno s danom 27.05.2026.

Javni uvid:

od 27.04.2026. godine do 27.05.2026. godine, na lokaciji: Grad Prelog, Glavna 35, 40323 Prelog - gradska uprava 1.kat, od 7:00 do 15:00 sati

Javno izlaganje:

dana 13.05.2026. godine, na lokaciji: Grad Prelog, Glavna 35, 40323 Prelog - gradska uprava 1.kat, 17:00 sati

Nositelj izrade prostornog plana:

Međimurska županija, Grad Prelog
Upravni odjel za gospodarstvo i financije

Odgovorna osoba nositelja izrade:

PROČELNIK
Zvonimir Grabant mag.ing.geol.

Tijelo koje donosi prostorni plan:

Međimurska županija, Grad Prelog
Gradsko vijeće

Predsjednik tijela koje donosi prostorni plan:

PREDSJEDNIK GRADSKOG VIJEĆA
Dražen Novak

Stručni izrađivač prostornog plana:

URBIA d.o.o.
Čakovec, Ulica Ivana Gorana Kovačića 10
OIB: 38235822242

Odgovorna osoba stručnog izrađivača:

DIREKTORICA
Vesna Makovec dipl.ing.arh.

Odgovorni voditelj izrade:

Vesna Makovec dipl.ing.arh.

Stručni tim:

Vesna Makovec, dipl.ing.arh.
Mandica Bratković, mag.ing.aedif.

Bruno Makovec, mag.geogr.
Teo Patačko, arh.tehn.

Naziv prostornog plana:

Prostorni plan uređenja Grada Preloga

Naziv kartografskog prikaza prostornog plana:

2.4. Vodnogospodarski sustav

Mjerilo prikaza:

1:25000

Vrsta postupka:

Postupak izrade i donošenja prostornog plana

Faza izrade plana:

Prijedlog prostornog plana za javnu raspravu

Oznaka revizije plana:

Prostor za digitalni potpis

Odgovorna osoba nositelja izrade:

PROČELNIK

Zvonimir Grabant mag.ing.geol.

Odgovorna osoba stručnog izrađivača:

DIREKTORICA

Vesna Makovec dipl.ing.arh.

Odgovorni voditelj izrade:

Vesna Makovec dipl.ing.arh.