

- POSTOJEĆA MAGISTRALNA TRASA  
TELEKOMUNIKACIJSKOG KORISNIČKOG VODA

PLANIRANA MAGISTRALNA TRASA  
TELEKOMUNIKACIJSKOG KORISNIČKOG VODA

POSTOJEĆI SREDNJEKAPACITETSKI 10 KV  
PODZEMNI KABELSKI VOD

PLANIRANI SREDNJEKAPACITETSKI 10 KV  
PODZEMNI KABELSKI VOD

POSTOJEĆI NISKONAPACITETSKI 0,4 KV NADZEMNI  
KABELSKI VOD S JAVNOM RASVJETOM

POSTOJEĆI 0,4 KV PODZEMNI KABELSKI VOD

PLANIRANI 0,4 KV PODZEMNI KABELSKI VOD

POSTOJEĆI NISKONAPACITETSKI 0,4 KV PODZEMNI  
KABELSKI VOD - JAVNA RASVJETA

PLANIRANI NISKONAPACITETSKI 0,4 KV PODZEMNI  
KABELSKI VOD - JAVNA RASVJETA

TS

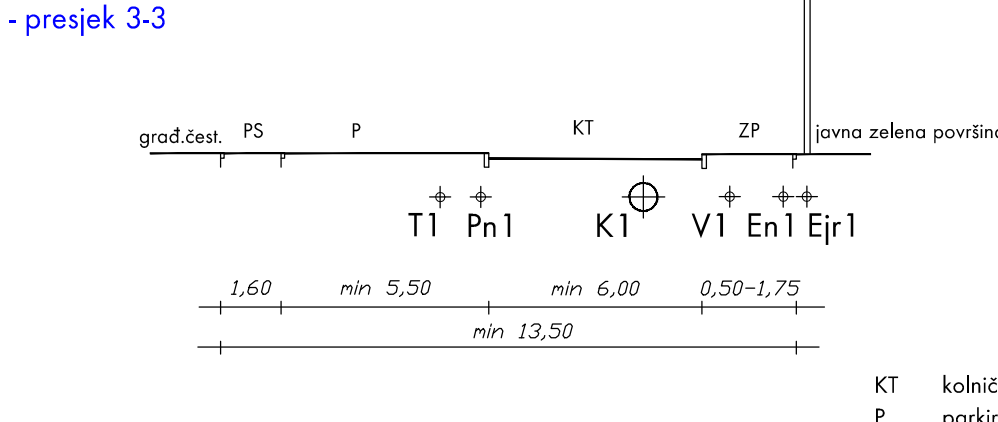
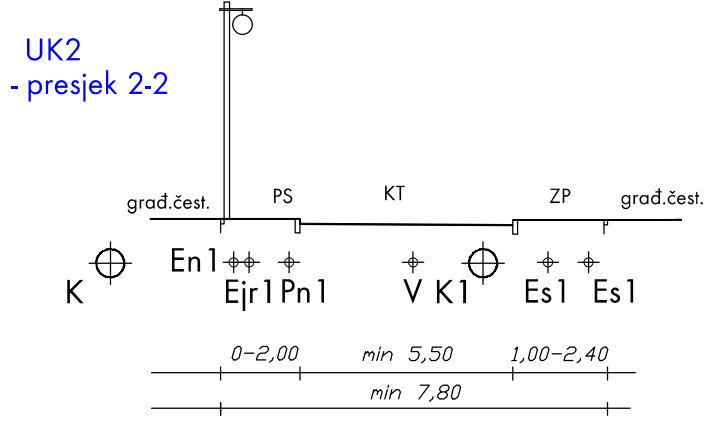
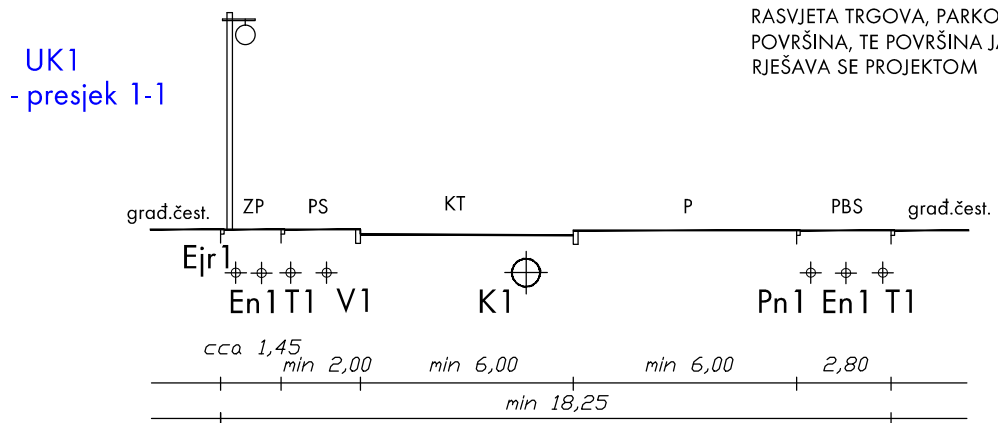
POSTOJEĆA TRAFOSTANICA

TS

POSTOJEĆA TRAFOSTANICA -  
PREDVIĐENO IZMJESTANJE

TS

PLANIRANA TRAFOSTANICA
- RASVJETA TRGOVA, PARKOVA, PJEŠAČKIH  
POVRŠINA, TE POVRŠINA JAVNIH PARKIRALIŠTA  
RJEŠAVA SE PROJEKTOM



- Es1

planirani srednjekapacitetski 10 kv podzemni kabelski vod

Enu

postojeći niskonapacitetski 0,4 kv podzemni kabelski vod  
predviđeno uklanjanje

En1

planirani niskonapacitetski 0,4 kv podzemni kabelski vod

Ejr1

planirani niskonapacitetski 0,4 kv podzemni kabelski vod -  
javna rasvjeta

Pn

postojeći niskotlačni plinovod

Pn1

planirani niskotlačni plinovod
- V

postojeća vodovodna mreža

V1

planirana vodovodna mreža

T

postojeća podzemna telefonska kanalizacija

T1

planirana podzemna telefonska kanalizacija

K

postojeća mreža odvodnje otpadnih voda

K1

planirana mreža odvodnje otpadnih voda

NAPOMENA:  
MEĐUSOBNI ODNOS LINIJSKE INFRASTRUKTURE, TJ. RASPORED TRASA, RAZMAK VODOVA, TE POZICIJA POJEDINIH  
NADZEMNIH Ili PODZEMNIH ELEMENATA KOJI ČINE SASTAVNE DIJELOVE INFRASTRUKTURNIH MREŽA, ODREĐUJE SE  
PROJEKTOM, SUKLADNO POSEBNIM PROPISIMA O MEĐUSOBNOM RAZMAKU INFRASTRUKTURNIH VODOVA I  
PRAVILIMA STRUKE, PRI ČEMU JE IZ TEHNIČKIH RAZLOGA MOGUĆE:  
- SMANJITI ŠIRINU ZELENE POVRŠINE UNUTAR KORIDORA ULICA, A IZUZETNO, UKOLIKO JE ŠIRINA ČESTICE  
PROMETNICE NEDOVOLJNA ZA KVALITETNO TEHNIČKO RJEŠENJE I UKINUTI ZELENU POVRŠINU IZMEĐU PLOČNIKA  
I KOLNIKA,  
- IZMAKNUTI POZICIJU TRASE Ili DIJELA TRASE POJEDINOG VODA INFRASTRUKTURE (U CIJELOJ DUŽINI ULICE Ili  
DIJELU ULICE) U ODNOSU NA TRASU PREDVIĐENU OVIM DPU-om, ŠTO SE POSEBNO ODNOSI NA MREŽE ODVOĐNJE,  
GDJE JE MOGUĆE OBA VODA (I OBORINSKI I FEKALNI) POZICIONIRATI U ISTI ROV,  
- IZMJESTITI DPU-om OZNAČENU POZICIJU PRELAZA TRASE POJEDINOG INFRASTRUKTURNOG VODA PREKO CESTE (S  
JEDNE NA DRUGU STRANU CESTOVNOG KORIDORA) ZA TEHNIČKI POTREBNU UDALJENOST, A  
- SPOJITI VODOVA NA RASKRŠĆIMA VODOVA, NAČIN PROMJENE SMJERA DIOVA, POTREBNI PROFILU  
VODOVA, TE BROJ I POZICIJA POJEDINIH INFRASTRUKTURNIH ELEMENATA POTREBNIH ZA FUNKCIONIRANJE MREŽE  
(NPR. REVIZIJSKIH OKNA, STUPOVA JAVNE RASVJETE I SUČNO) DPU-om NIJE ODREĐEN, VEĆ SE DEFINIRA  
PROJEKTOM U SKLADU S PRAVILIMA STRUKE

- GRANICA OBUHVATA PLANA

145/3

BROJ I GRANICA POSTOJEĆE  
KATASTRARKE ČESTICE

1

BROJ I GRANICA  
GRAĐEVNE ČESTICE

KATASTRARSKI EVIDENTIRANA GRAĐEVINA

POSTOJEĆA CESTA

PLANIRANA CESTA

PJEŠAČKE I ZELENE POVRŠINE  
U SASTAVU ULIČNIH KORIDORA

GRANICA NAMJENE POVRŠINA

UK

ULIČNI KORIDOR  
S NUMERIČKOM OZNAKOM

KP

KOLNI PRILAZ  
S NUMERIČKOM OZNAKOM
- PJEŠAČKE POVRŠINE

JAVNE ZELENE POVRŠINE-  
JAVNI PARK

ČESTICA PARKIRALIŠTA

KOLNI PRISTUPI I PARKIRALIŠNE POVRŠINE  
UNUTAR ČESTICE DRUGE  
OSNOVNE NAMJENE

PJEŠAČKE POVRŠINE UNUTAR ČESTICE  
DRUGE OSNOVNE NAMJENE

ZELENE POVRŠINE UNUTAR ČESTICE  
DRUGE OSNOVNE NAMJENE
- 5

0 10 20 50 m
- 

PRIJEDLOG PLANA ZA JAVNU RASPRAVU	
ŽUPANIJA <b>MEDIMURSKA ŽUPANIJA</b>	GRAD <b>PRELOG</b>
NAZIV DETALJNOG PLANA: <b>DETALJNI PLAN UREĐENJA DIJELA CENTRA U PRELOGU</b>	
NAZIV KARTOGRAFSKOG PRIKAZA: <b>PLAN KOMUNALNE INFRASTRUKTURE - MREŽE ELEKTROOPSKRBE, JAVNE RASVJETE I TELEKOMUNIKACIJA</b>	
BROJ KARTOGRAFSKOG PRIKAZA: <b>2.3</b>	MJERILO KARTOGRAFSKOG PRIKAZA: <b>1:1000</b>
ODLUKA O IZRADI IZMJENA I DOPUNA DETALJNOG PLANA UREĐENJA: <b>SLUŽBENI GLASNIK MEDIMURSKOG ŽUPANIJE BR. 12/14</b>	ODLUKA PREDSTAVNIČKOG TIJELA O DONOŠENJU PLANA: <b>SLUŽBENI GLASNIK MEDIMURSKOG ŽUPANIJE BR.</b>
OBJAVA JAVNE RASPRAVE: <b>LIST "MEDIMURSKE NOVINE" OD 28.11.2014.</b>	JAVNI UVID ODRŽAN: <b>OD 08.12.2014. DO 15.12.2014.</b>
PEČAT TIJELA ODGOVORNOG ZA PROVOĐENJE JAVNE RASPRAVE:	ODGOVORNA OSOBA ZA PROVOĐENJE JAVNE RASPRAVE:  Pročelnik Željko Poredoš, mag.ing.traff. ime, prezime i potpis
PRAVNA OSOBA KOJA JE IZRADILA PLAN: <b>URBIA d.o.o. Čakovec</b>	I. G. Kovatšić 10, Čakovec; tel. 040/373 400
PEČAT PRAVNE OSOBE KOJA JE IZRADILA PLAN:	ODGOVORNI VODITELJ:  ovlaštena arhitektica: Vesna Makovec, dipl.ing.arh.
direktor: Vesna Makovec, dipl.ing.arh.	
BROJ PLANA: <b>DPU - 06/2014</b>	DATUM: <b>12/2014</b>
STRUČNI TIM U IZRADI PLANA: 1. V. Makovec, dipl.ing.arh. 2. B. Perhoč, dipl.ing.arh. 3. B. Bolent, struč.spec.ing.aedif. 4. N. Kerovec, matem.tehn.	5. S. Dominić, dipl.ing.prom. 6. M. Štefanić, dipl.ing. 7. M. Bakac, dipl.ing. 8. M. Grula, prof. biol. i kem.
PEČAT PREDSTAVNIČKOG TIJELA:	PREDSEDNICA PREDSTAVNIČKOG TIJELA:  Goran Gatal, dipl.ing. ime, prezime i potpis
ISTOVJETNOST OVOG PROSTORNOG PLANA S IZVORNOM OVJERAVA:	PEČAT:
ime, prezime i potpis	