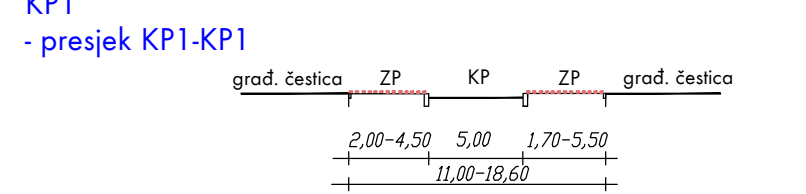
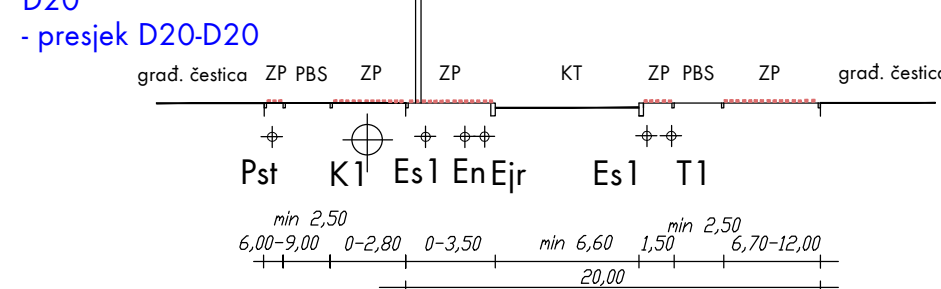
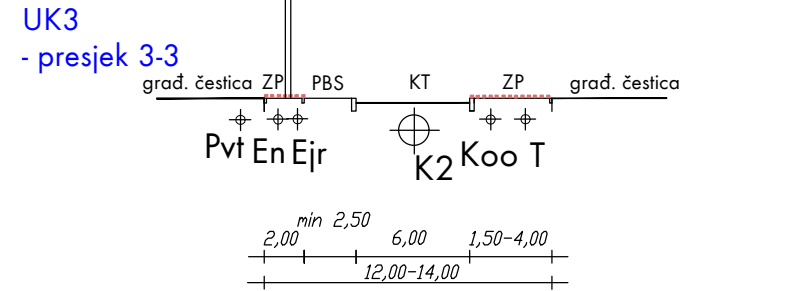
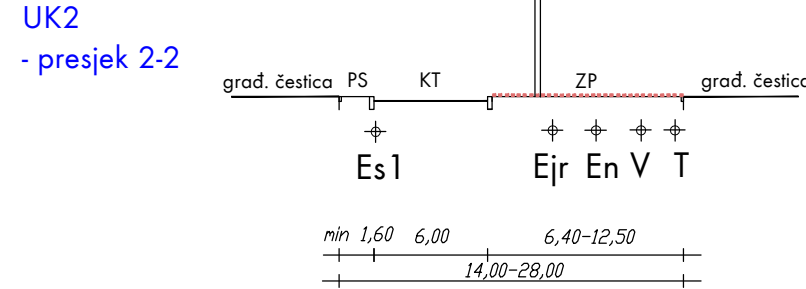
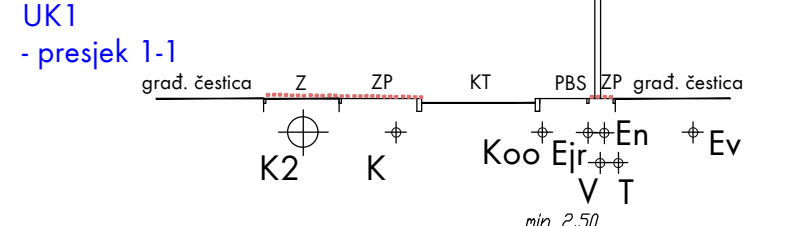


KARAKTERISTIČNI POPREČNI PROFILI ULICA



- Z čestica zelene površine uz ulični koridor
KT kolnička traka
KP kolni prilaz
ZP zelena površina
PS pješačka staza
PBS pješačko-biciklistička staza

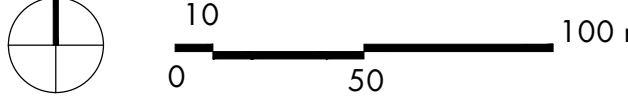
- POSTOJEĆI MAGISTRALNI VODOVODNI VOD
POSTOJEĆE VODOMJERNO OKNO ZA PRIKLJUČENJE ZONE NA MAGISTRALNI VODOVOD
POSTOJEĆA VODOVODNA MREŽA
POSTOJEĆI VODOVODNI PRIKLJUČAK
PLANIRANA VODOVODNA MREŽA
POSTOJEĆI VISOKOTLAČNI PLINOVOD SA ZAŠTITNIM KORIDOROM 15 M OD OSI
PLANIRANI VISOKOTLAČNI PLINOVOD PREDVIĐENA NOVA TRASA SA ZAŠTITNIM KORIDOROM 15 M OD OSI
POSTOJEĆI SREDNJETLAČNI PLINOVOD
POSTOJEĆI SREDNJETLAČNI PLINOVOD - PREDVIĐENO UKIDANJE
PLANIRANI SREDNJETLAČNI PLINOVOD PREDVIĐENA NOVA TRASA
POSTOJEĆI NISKOTLAČNI PLINOVOD
PLANIRANI NISKOTLAČNI PLINOVOD
- PLANIRANI TLAČNI CJEVOVOD SUSTAVA ODVODNJE SANITARNO - FEKALNIH VODA PRELOG - DONJA DUBRAVA
PLANIRANI GRAVITACIJSKI CJEVOVOD SUSTAVA ODVODNJE SANITARNO - FEKALNIH VODA PRELOG - DONJA DUBRAVA
PLANIRANA GRAVITACIJSKA MREŽA ODVODNJE SANITARNO - FEKALNIH VODA S VEZOM NA SUSTAV PRELOG - DONJA DUBRAVA
PLANIRANE TRASE KANALA ODVODNJE SANITARNO - FEKALNIH VODA - VIJESTITI SUSTAV KOMPLEKSA
PLANIRANE TRASE KANALA ODVODNJE OBORINSKIH VODA
MOGUĆA TRASA CJEVOVODA OD POTENCIJALNE BUŠOTINE EKSPLOATACIJE PITKE VODE DO PUNIONICE PLANIRANE U GOSPODARSKOJ ZONI HEMUŠEVAC - DRAŠKOVEC

- Ev planirana podzemna trasa izmještanja el. dalekovoda 110 kV
Es1 postojeća trasa el. sn podzemne mreže
En planirani 0,4 kV niskonaponski podzemni elektroenergetski kabelski vod
Ejr planirani podzemni elektroenergetski niskonaponski kabelski vod - javna rasvjeta
T1 postojeća trasa podzemnih TK instalacija
T planirana trasa podzemnih TK instalacija
Pn planirani niskotlačni plinovod
Pst planirani srednjetačni plinovod
Pvt planirani visokotlačni plinovod
V planirana mreža vodoopskrbe
K1 planirani tlačni cjevovod sustava odvodnje sanitarno - fekalnih voda
K2 planirani gravitacijski kanal odvodnje sanitarno - fekalnih voda
K planirana trasa kanala odvodnje sanitarno-fekalnih voda vlastiti sustav kompleksa
Koo planirana trasa kanala odvodnje oborinskih voda

NAPOMENA:
MEĐUSOBNI ODNOS UNISKIJE INFRASTRUKTURE, TI. RASPORED TRASA, RAZMAK VODOVA, TE POZICIJA POJEDINIH NADZEMNIH Ili PODZEMNIH ELEMENATA KOJI ČINE SASTAVNE DIJELOVE INFRASTRUKTURNIH MREŽA, ODREĐUJE SE PROJEKTOM, SUKLADNO POSEBNIM PROPISIMA O MEĐUSOBNOM RAZMAKU INFRASTRUKTURNIH VODOVA I PRAVILIMA STRUKE, PRI ČEMU JE IZ TEHNIČKIH RAZLOGA MOGUĆE:
- SMANJITI ŠIRINU ZELENE POVRŠINE UNUTAR KORIDORA ULICA, A IZUZETNO, UKOLIKO JE ŠIRINA ČESTICE PROMETNICE NEDOVOLJNA ZA KVALITETNO TEHNIČKO RIJEŠENJE I UKINUTI ZELENU POVRŠINU IZMEĐU PLOČNIKA I KOLNIČKA;
- IZMAKNUTI POZICIJU TRASE Ili DIJELA TRASE POJEDINOG VODA INFRASTRUKTURE (U CIJELU) DUŽINU ULICE Ili DIJELU ULICE) U ODNOSU NA TRASU PREDVIĐENU OVIM DPU-om, ŠTO SE POSEBNO ODNOSI NA MREŽE ODVODNJE, GDJE JE MOGUĆE OBA VODA (OBORINSKI I FEKALNI) POZICIONIRATI U ISTI ROVI Ili IZMAKNUTI U KORIDOR CESTE, - IZMJESTITI DPU-om OZNAČENU POZICIJU PRELAZA TRASE POJEDINOG INFRASTRUKTURNOG VODA PREKO CESTE (S JEDNE NA DRUGU STRANU CESTOVNOG KORIDORA) ZA TEHNIČKI POTREBNU UDAJENOST, A
- SPOJEVI VODOVA NA RASKRŠĆIMA VODOVA, NAČIN PROMIJENE SMJERA POJEDINOG VODA, POTREBNI PROFILI VODOVA, TE BROJ I POZICIJA POJEDINIH INFRASTRUKTURNIH ELEMENATA POTREBNIH ZA FUNKCIONIRANJE MREŽE (NPR. REVIZIJSKIH OKNA, STUPOVA JAVNE RASVJETE I SLIČNO) DPU-om NIJE ODREĐEN, VEĆ SE DEFINIRA PROJEKTOM U SKLADU S PRAVILIMA STRUKE

LEGENDA

- GRANICA OBUHVATA DPU
GRANICA GRAĐEVINSKOG PODRUČJA NASELJA DRAŠKOVEC
GRANICA IZDVOJENOG GRAĐEVINSKOG PODRUČJA UČEŠNO-TURISTIČKE ZONE DRAŠKOVEC
GRANICA KATASTARSKIH OPĆINA - CIRKOVJAN - DRAŠKOVEC
BROJ I GRANICA POSTOJEĆE KATASTARKE ČESTICE
BROJ I GRANICA NOVOPLANIRANE GRAĐEVNE ČESTICE
GRANICA NAMJENE UNUTAR PLANIRANE GRAĐEVNE ČESTICE
KATASTARSKI EVIDENTIRANA GRAĐEVINA
POSTOJEĆE RASPELO UZ D20
POSTOJEĆA CESTA
PLANIRANA CESTA
PLANIRANI KORIDOR I TRASE CESTA
PIJEŠAČKE I ZELENE POVRŠINE U SASTAVU ULIČNIH KORIDORA
ZELENE POVRŠINE UNUTAR ULIČNOG KORIDORA
- PARKIRALIŠTE
JAVNA ZELENA POVRŠINA - JAVNI PARK
ZAŠTITNA ZELENA POVRŠINA
ULIČNI KORIDOR S OZNAKOM KORIDORA
KOLNI PRILAZ



PRJEDLOG PLANA ZA JAVNU RASPRAVU

ŽUPANIJA MEĐIMURSKA ŽUPANIJA	GRAD PRELOG
NAZIV DETALJNOG PLANA: II. IZMJENE I DOPUNE DETALJNOG PLANA UREĐENJA PODRUČJA UČEŠNO - TURISTIČKOG KOMPLEKSA U DRAŠKOVCU (Službeni glasnik Međimurske županije br. 22/08 i 20/13)	
NAZIV KARTOGRAFSKOG PRIKAZA: PLAN KOMUNALNE INFRASTRUKTURE - MREŽE VODOOPSKRBE, ODVODNJE I PLINOOPSKRBE	
BROJ KARTOGRAFSKOG PRIKAZA: 2.2.	MJERILO KARTOGRAFSKOG PRIKAZA: 1:2000
ODLUKA O IZRADI DETALJNOG PLANA UREĐENJA: SL. GL. MEĐIMURSKE ŽUPANIJE BR. 7/16 ODJAVNA JAVNE RASPRAVE: "VEČERNJI LIST" OD 08.09.2016.	ODLUKA PREDSTAVNIČKOG TIJELA O DONOŠENJU PLANA: SL. GL. MEĐIMURSKE ŽUPANIJE BR. X ODJAVNA JAVNE RASPRAVE: OD 14.09.2016. DO 21.09.2016.
PEČAT TIJELA ODGOVORNOG ZA PROVOĐENJE JAVNE RASPRAVE:	ODGOVORNA OSOBA ZA PROVOĐENJE JAVNE RASPRAVE: Pročelnik: Zeljko Poredoš, mag.ing.trait. (ime, prezime i potpis)
PRAVNA OSOBA KOJA JE IZRADILA PLAN: URBIA d.o.o. Čakovec	I. G. Kovačić, tel. 040/373 400
PEČAT PRAVNE OSOBE KOJA JE IZRADILA PLAN:	ODGOVORNI VODITELJ:
direktor: Vesna Makovec, dipl.ing.arh.	ovlaštena arhitekta urbanistica: Vesna Makovec, dipl.ing.arh.
BROJ PLANA: DPU - 02/2016	DATUM: 09/2016
STRUČNI TIM U IZRADI PLANA: 1. V. Makovec, dipl.ing.arh. 2. B. Perhoš, dipl.ing.arh. 3. I. Perhoš, mag.ing.arh. 4. B. Bolent, struč.spec.ing.oeđf.	
PEČAT PREDSTAVNIČKOG TIJELA:	
PREDSDJNIK PREDSTAVNIČKOG TIJELA: Goran Gatal, dipl.ing.arh. (ime, prezime i potpis)	
ISTOVJETNOST OVOG PROSTORNOG PLANA S IZVORNIKOM OVJERAVA:	PEČAT:
(ime, prezime i potpis)	