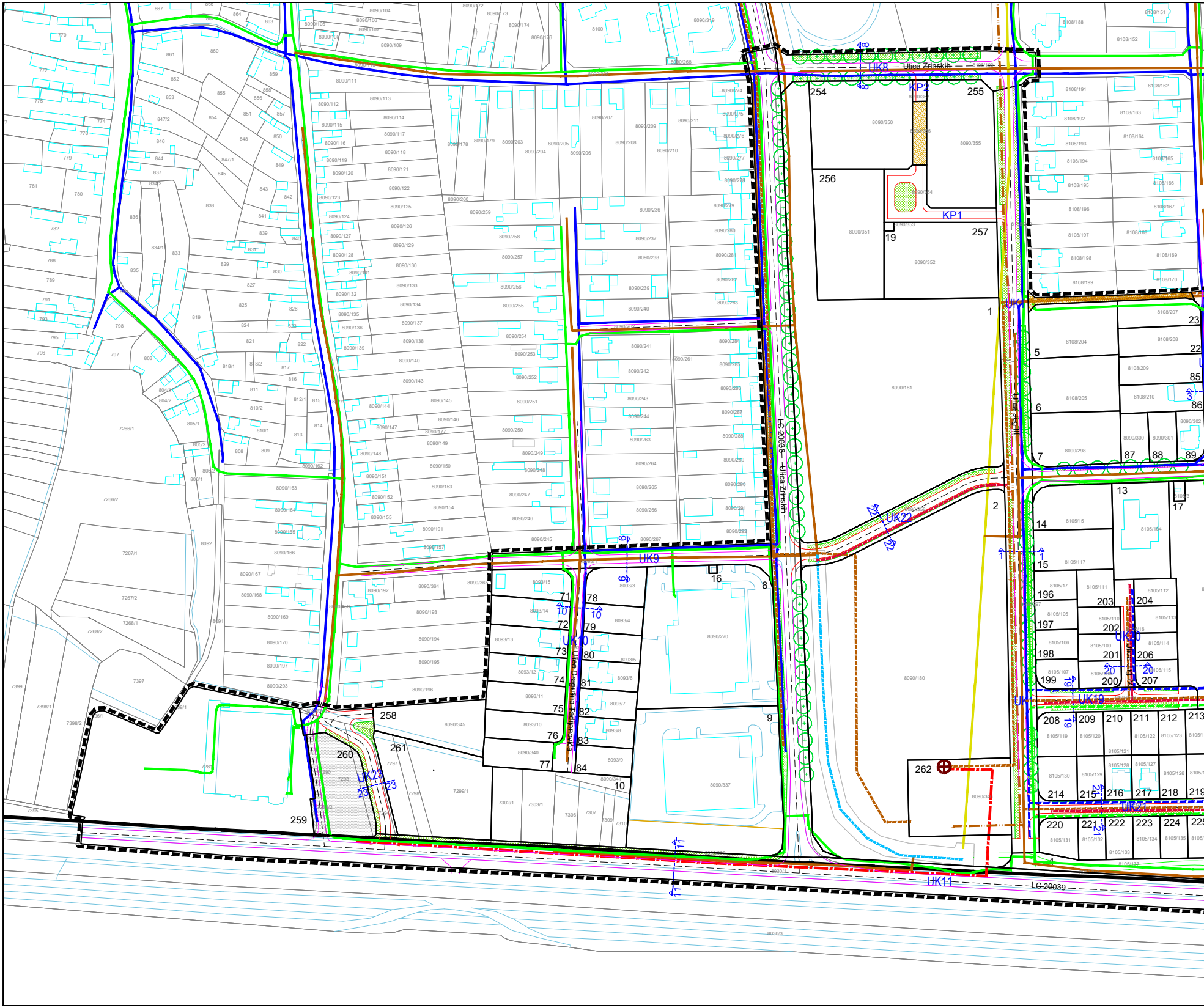

Ulica Zrinskih
UK8
KP2
KP1
254
255
256
257
19
1
UK22
2
LC 20038 - Ulica Zrinskih
UK9
16
8
9
10
UK10
Ulica Dragutina Tadijanovića
71
72
73
74
75
76
77
78
79
80
81
82
83
84
258
259
260
261
262
UK23
23
UK11
LC 20039
11
5
6
7
13
14
15
17
22
23
85
86
87
88
89
196
197
198
199
200
201
202
203
204
206
207
208
209
210
211
212
213
214
215
216
217
218
219
220
221
222
223
224
225
UK19
UK20
UK21
8090/181
8090/180
8090/270
8090/337
8030/3

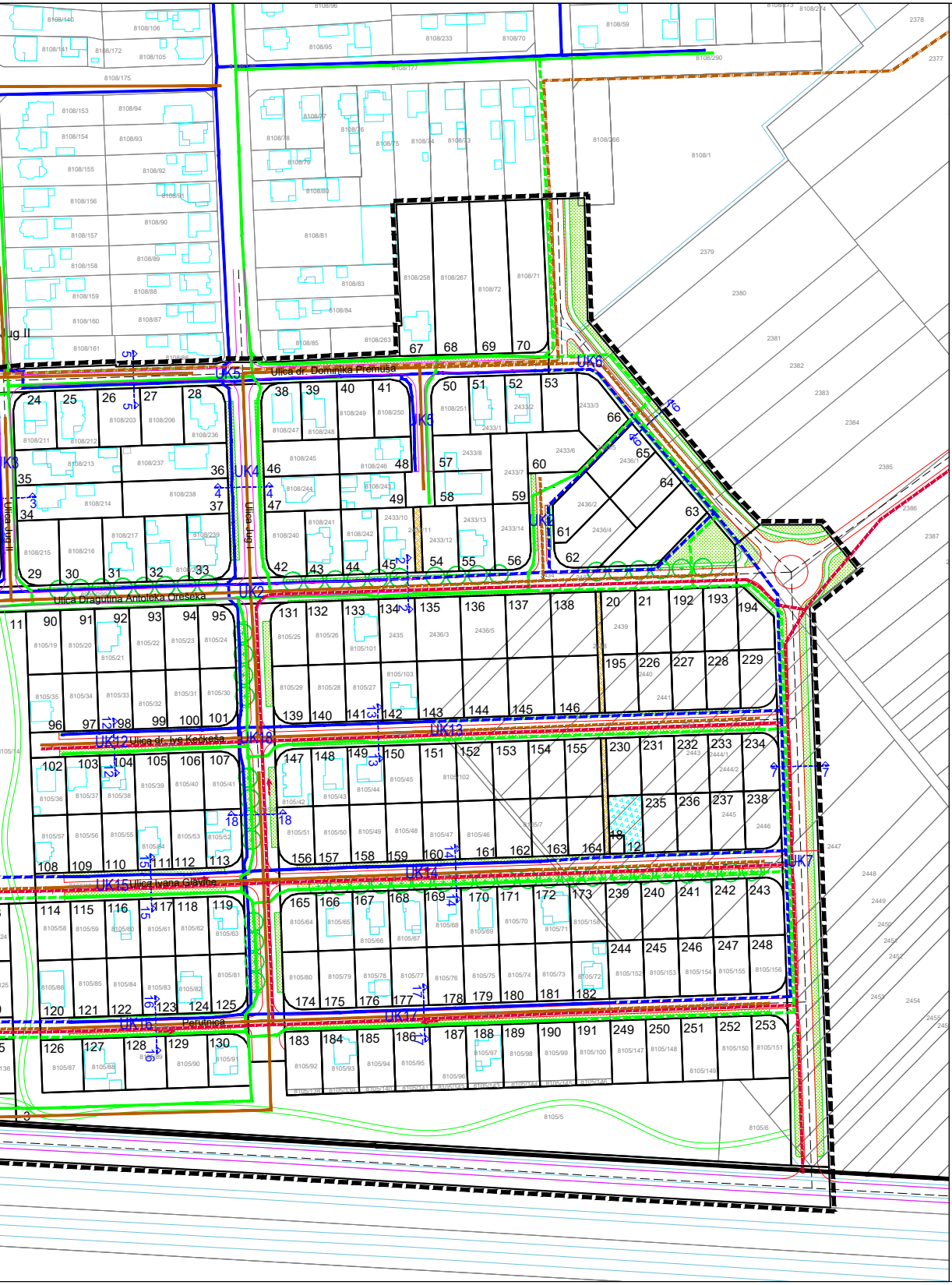
Jug II
Ulica dr. Dominika Premuša
Ulica Dragutina Antoleka Orešeka
Ulica dr. Ive Kečkeša
Ulica Ivana Glavine
Perutnica
Ulica Jug I
Ulica Jug II
UK2
UK3
UK4
UK5
UK6
UK7
UK12
UK13
UK14
UK15
UK16
UK17
UK18

PRIJEDLOG KARAKTERISTIČNIH POPREČNIH PROFILA ULICA

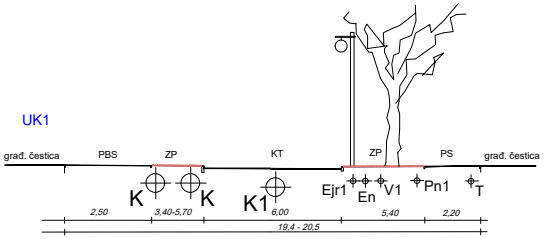
UK1
građ. čestica
PBS
ZP
KT
ZP
PS
građ. čestica
K
K
K1
Ejr1
En
V1
Pn1
T
2,50
3,40-5,70
6,00
5,40
2,20
19,4 - 20,5

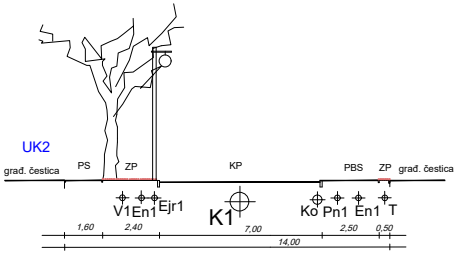
UK2
građ. čestica
PS
ZP
KP
PBS
ZP
građ. čestica
V1
En1
Ejr1
K1
Ko
Pn1
En1
T
1,60
2,40
7,00
2,50
0,50
14,00

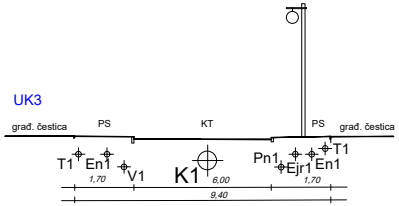
UK3
građ. čestica
PS
KT
PS
građ. čestica
T1
En1
V1
K1
Pn1
Ejr1
En1
T1
1,70
6,00
1,70
9,40

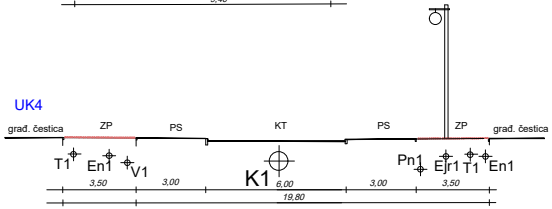
UK4
građ. čestica
ZP
PS
KT
PS
ZP
građ. čestica
T1
En1
V1
K1
Pn1
Ejr1
T1
En1
3,50
3,00
6,00
3,00
3,50
19,80

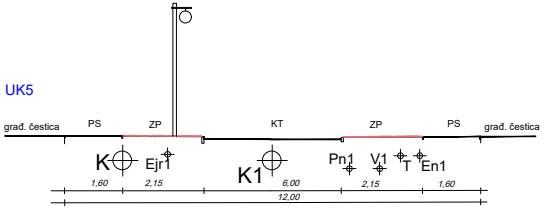
UK5
građ. čestica
PS
ZP
KT
ZP
PS
građ. čestica
K
Ejr1
K1
Pn1
V1
T
En1
1,60
2,15
6,00
2,15
1,60
12,00

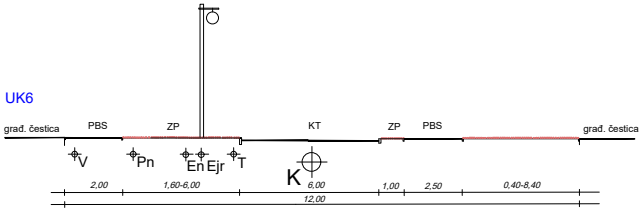
UK6
građ. čestica
PBS
ZP
KT
ZP
PBS
građ. čestica
V
Pn
En
Ejr
T
K
2,00
1,60-6,00
6,00
1,00
2,50
0,40-8,40
12,00

UK7

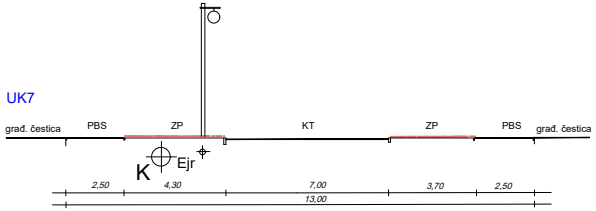
grad. čestica
PBS
ZP
KT
ZP
PBS
grad. čestica
K
Ejr
2,50
4,30
7,00
3,70
2,50
13,00

UK8

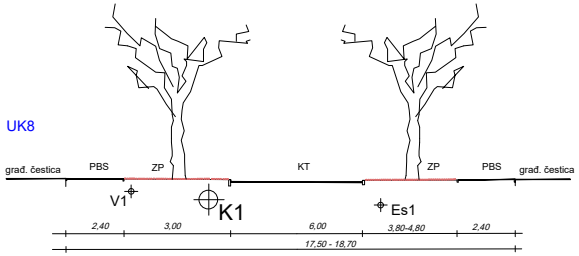
grad. čestica
PBS
ZP
KT
ZP
PBS
grad. čestica
V1
K1
Es1
2,40
3,00
6,00
3,80-4,80
2,40
17,50 - 18,70

UK9

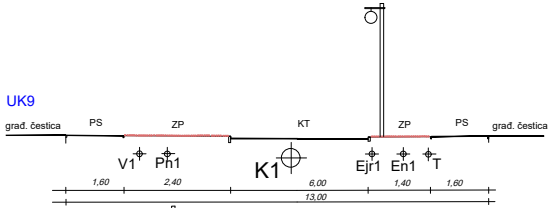
grad. čestica
PS
ZP
KT
ZP
PS
grad. čestica
V1
Pn1
K1
Ejr1
En1
T
1,60
2,40
6,00
1,40
1,60
13,00

UK10

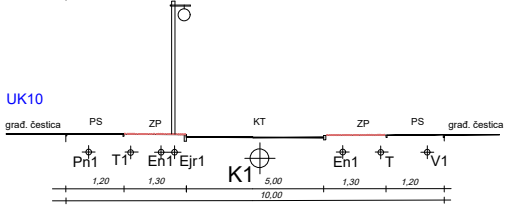
grad. čestica
PS
ZP
KT
ZP
PS
grad. čestica
Pn1
T1
En1
Ejr1
K1
En1
T
V1
1,20
1,30
5,00
1,30
1,20
10,00

UK11

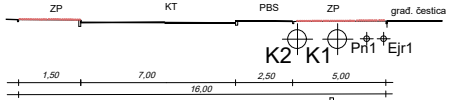
ZP
KT
PBS
ZP
grad. čestica
K2
K1
Pn1
Ejr1
1,50
7,00
2,50
5,00
16,00

UK12

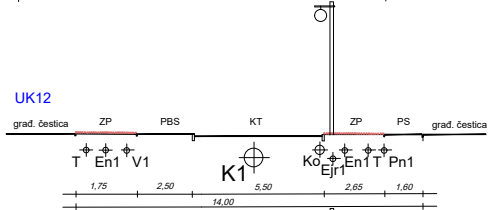
grad. čestica
ZP
PBS
KT
ZP
PS
grad. čestica
T
En1
V1
K1
Ko
Ejr1
En1
T
Pn1
1,75
2,50
5,50
2,65
1,60
14,00

UK13

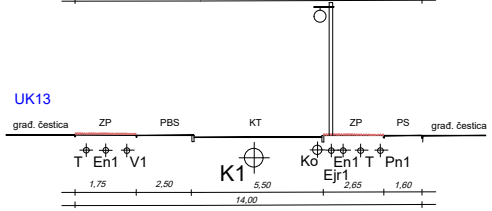
grad. čestica
ZP
PBS
KT
ZP
PS
grad. čestica
T
En1
V1
K1
Ko
Ejr1
En1
T
Pn1
1,75
2,50
5,50
2,65
1,60
14,00

UK14

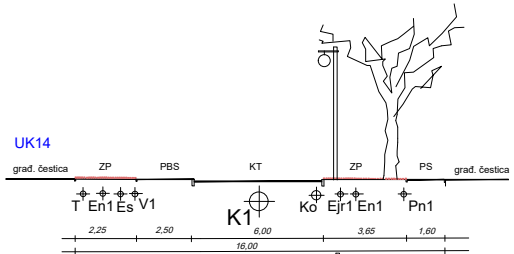
grad. čestica
ZP
PBS
KT
ZP
PS
grad. čestica
T
En1
Es
V1
K1
Ko
Ejr1
En1
Pn1
2,25
2,50
6,00
3,65
1,60
16,00

UK15

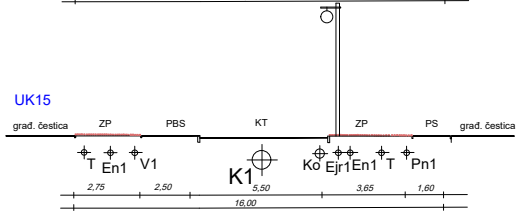
grad. čestica
ZP
PBS
KT
ZP
PS
grad. čestica
T
En1
V1
K1
Ko
Ejr1
En1
T
Pn1
2,75
2,50
5,50
3,65
1,60
16,00

UK16

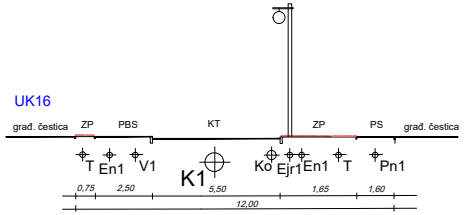
grad. čestica
ZP
PBS
KT
ZP
PS
grad. čestica
T
En1
V1
K1
Ko
Ejr1
En1
T
Pn1
0,75
2,50
5,50
1,65
1,60
12,00

UK17

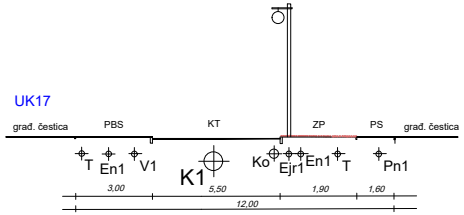
grad. čestica
PBS
KT
ZP
PS
grad. čestica
T
En1
V1
K1
Ko
Ejr1
En1
T
Pn1
3,00
5,50
1,90
1,60
12,00

UK18

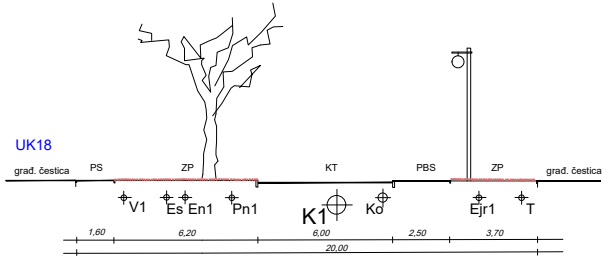
grad. čestica
PS
ZP
KT
PBS
ZP
grad. čestica
V1
Es
En1
Pn1
K1
Ko
Ejr1
T
1,60
6,20
6,00
2,50
3,70
20,00

UK19

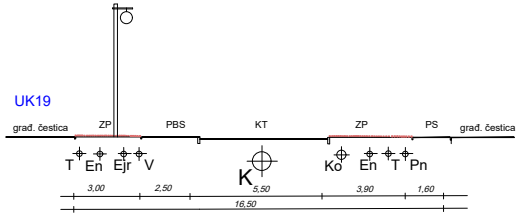
grad. čestica
ZP
PBS
KT
ZP
PS
grad. čestica
T
En
Ejr
V
K
Ko
En
T
Pn
3,00
2,50
5,50
3,90
1,60
16,50

UK20

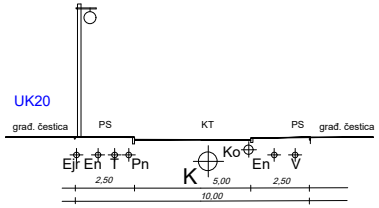
grad. čestica
PS
KT
PS
grad. čestica
Ejr
En
T
Pn
K
Ko
En
V
2,50
5,00
2,50
10,00

UK21

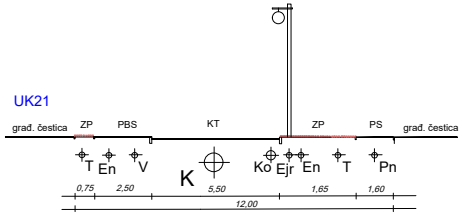
grad. čestica
ZP
PBS
KT
ZP
PS
grad. čestica
T
En
V
K
Ko
Ejr
En
T
Pn
0,75
2,50
5,50
1,65
1,60
12,00

UK22

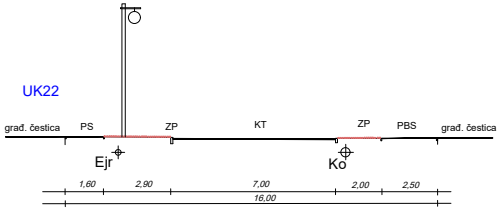
grad. čestica
PS
ZP
KT
ZP
PBS
grad. čestica
Ejr
Ko
1,60
2,90
7,00
2,00
2,50
16,00

UK23

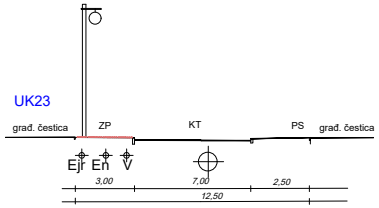
grad. čestica
ZP
KT
PS
grad. čestica
Ejr
En
V
3,00
7,00
2,50
12,50

Es1	postojeća trasa el. sn podzemne mreže
Es	planirana trasa el. sn podzemne mreže
En1	postojeći 0,4 kV niskonaponski podzemni elektoenergetski kabelski vod
En	planirani 0,4 kV niskonaponski podzemni elektoenergetski kabelski vod
Ejr1	postojeći podzemni niskonaponski kabelski vod - javna rasvjeta
Ejr	planirani podzemni niskonaponski kabelski vod - javna rasvjeta
T1	postojeća trasa podzemnih TK instalacija
T	planirana trasa podzemnih TK instalacija
Pn1	postojeći niskotlačni plinovod
Pn	planirani niskotlačni plinovod
V1	postojeća mreža vodoopskrbe
V	planirana mreža vodoopskrbe
K1	postojeća mješovita kanalizacijska mreža sanitarno - fekalnih i prethodno pročišćenih tehnoloških voda, te oborinskih voda
K	planirana mješovita kanalizacijska mreža sanitarno - fekalnih i prethodno pročišćenih tehnoloških voda, te oborinskih voda ili alternativno planirana mješovita kanalizacijska mreža sanitarno-fekalnih voda
Ko	alternativno planirana kanalizacijska mreža za odvodnju oborinskih voda - zatvorena ili otvorena
K2	projektirani glavni kolektor odvodnje

ZP	zelena površina
KT	kolnička traka
PS	pješačka staza
PBS	pješačko-biciklist

ička staza

LEGENDA

- GRANICA OBUHVATA PLANA
- GRANICA GRAĐEVINSKOG PODRUČJA GRADA PRELOGA
- BROJ I GRANICA POSTOJEĆE KATASTARSKE ČESTICE (8090/181)
- BROJ I GRANICA NOVOPLANIRANE GRAĐEVNE ČESTICE (1)
- POSTOJEĆA GRAĐEVINA
- POSTOJEĆA CESTA
- POSTOJEĆA CESTA PLANIRANO ZA UKIDANJE
- PLANIRANA CESTA
- UK1 ULIČNI KORIDOR S OZNAKOM
- KP KOLNI PRILAZ S OZNAKOM
- PJEŠAČKE STAZE IZVAN ULIČNOG KORIDORA
- PARKIRALIŠTE
- PJEŠAČKE I ZELENE POVRŠINE U SASTAVU ULIČNIH KORIDORA
- ZELENE POVRŠINE UNUTAR ULIČNOG KORIDORA
- GRANICA NAMJENE UNUTAR PLANIRANE GRAĐEVNE ČESTICE
- PJEŠAČKE STAZE UNUTAR ČESTICA ZELENIH POVRŠINA
- ULIČNI DRVORED
- POSTOJEĆI NISKOTLAČNI PLINOVOD
- PLANIRANI NISKOTLAČNI PLINOVOD
- POSTOJEĆA VODOVODNA MREŽA
- PLANIRANA VODOVODNA MREŽA
- POSTOJEĆA MJEŠOVITA MREŽA ODVODNJE OTPADNIH VODA
- PLANIRANA MJEŠOVITA MREŽA ODVODNJE OTPADNIH VODA ILI ALTERNATIVNO MREŽA ODVODNJE SANITARNO-FEKALNIH VODA (KOD IZVEDBE RAZDJELNOG SUSTAVA)
- PROJEKTIRANI TLAČNI KANALIZACIJSKI CJEVOVOD
- PROJEKTIRANA REKONSTRUKCIJA KANALIZACIJSKOG CJEVOVODA -izmještanje cjevovoda
- PROJEKTIRANA REKONSTRUKCIJA KANALIZACIJSKOG CJEVOVODA -napuštanje postojećeg cjevovoda
- PLANIRANA MREŽA ODVODNJE OBORINSKIH VODA - ZATVORENA (KOD IZVEDBE RAZDJELNOG SUSTAVA)
- PROJEKTIRANA PRENAMJENA MJEŠOVITOG KANALA U OBORINSKI
- OTVORENI OBORINSKI KANAL
- PROJEKTIRANI TRANSPORTNI VOD - TLAČNI CJEVOVOD
- ⊕ PROJEKTIRANA CRPNA STANICA PRELOG 2

NAPOMENA:
PODRUČJE OBUHVATA DPU U CIJELOSTI SE NALAZI UNUTAR III ZONE ZAŠTITE VODOCRPILIŠTA PRELOG I SVETA MARIJA - POTREBNO JE PRIMIJENITI MJERE ZAŠTITE PREMA ODREDBAMA ZA PROVOĐENJE DPU

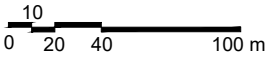
10
0
20
40
100 m

PRIJEDLOG ZA JAVNU RASPRAVU

ŽUPANIJA **MEĐIMURSKA ŽUPANIJA**
GRAD **PRELOG**

NAZIV DETALJNOG PLANA:

V. IZMJENE I DOPUNE DETALJNOG PLANA UREĐENJA DIJELA NASELJA JUG U PRELOGU

("Službeni glasnik Međimurske županije" broj 8/04, 5/09, 5/13, 12/19, 15/20, 20/21 - proč. tekst)

NAZIV KARTOGRAFSKOG PRIKAZA:

PLAN KOMUNALNE INFRASTRUKTURE - MREŽE VODOOPSKRBE, ODVODNJE I PLINOOPSKRBE

BROJ KARTOGRAFSKOG PRIKAZA: **2.2.**
MJERILO KARTOGRAFSKOG PRIKAZA: **1:2000**

ODLUKA O IZRADI ID DETALJNOG PLANA UREĐENJA:
"SL. GLASNIK MEĐIMURSKE ŽUPANIJE" BR. 15/23 i 23/23

ODLUKA PREDSTAVNIČKOG TIJELA O DONOŠENJU PLANA:

OBJAVA JAVNE RASPRAVE:
LIST "MEĐIMURJE" OD 04.03.2024.

JAVNI UVID ODRŽAN:
OD 08.03.2024. DO 18.03.2024.

PEČAT TIJELA ODGOVORNOG ZA PROVOĐENJE JAVNE RASPRAVE:

ODGOVORNA OSOBA ZA PROVOĐENJE JAVNE RASPRAVE:
Željko Poredoš, mag.ing.traff.
ime, prezime i potpis

PRAVNA OSOBA KOJA JE IZRADILA PLAN: **URBIA d.o.o. Čakovec** I. G. Kovačića 10, Čakovec; tel. 040/373 400

PEČAT PRAVNE OSOBE KOJA JE IZRADILA PLAN:
direktor:
Vesna Makovec, dipl.ing.arh.

ODGOVORNI VODITELJ:
ovlaštena arhitektica urbanistica:
Vesna Makovec, dipl.ing.arh.

BROJ PLANA: **DPU - 02/2023**
DATUM: **03/2024**

STRUČNI TIM U IZRADI PLANA:
1. V. Makovec, dipl.ing.arh.
2. B. Perhoč, dipl.ing.arh.
3. B. Balent, mag.ing.aedif.
4. M. Bratković, mag.ing.aedif.
5. B. Makovec, mag.geogr.

PEČAT PREDSTAVNIČKOG TIJELA:

PREDSJEDNIK PREDSTAVNIČKOG TIJELA:
ime, prezime i potpis

ISTOVJETNOST S IZVORNIKOM OVJERAVA:
ime, prezime i potpis

PEČAT: