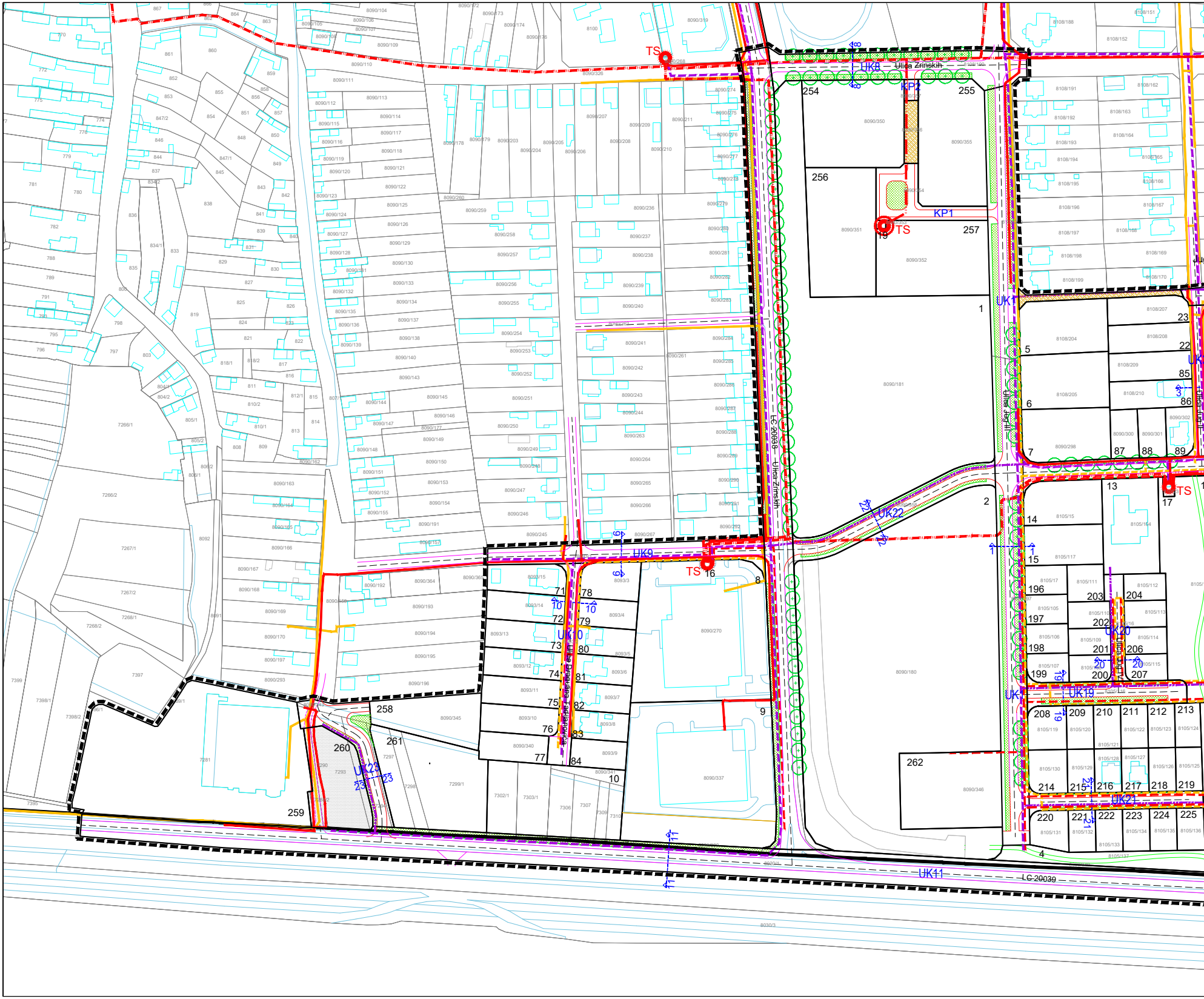

Ulica Zrinskih
LC 20038 - Ulica Zrinskih
LC 20039
Ulica Jug III
TS
TS
TS
TS
KP1
KP2
UK8
UK9
UK10
UK11
UK19
UK20
UK21
UK22
UK23
8
9
10
11
19
20
21
22
23
254
255
256
257
258
259
260
261
262
1
2
4
5
6
7
8
9
10
13
14
15
16
17
22
23
71
72
73
74
75
76
77
78
79
80
81
82
83
84
85
86
87
88
89
196
197
198
199
200
201
202
203
204
206
207
208
209
210
211
212
213
214
215
216
217
218
219
220
221
222
223
224
225
8090/350
8090/355
8090/351
8090/352
8090/181
8090/180
8090/270
8090/337
8090/346
8090/345
8090/340
8090/341
8030/3
7266/1
7266/2
7267/1
7267/2
7268/1
7268/2
7281
7293
7297
7298
7299/1
7302/1
7303/1
7306
7307
7309
7310
7395
7397
7398/1
7398/2
7399
8100
8090/319
8108/188
8108/151
8108/152

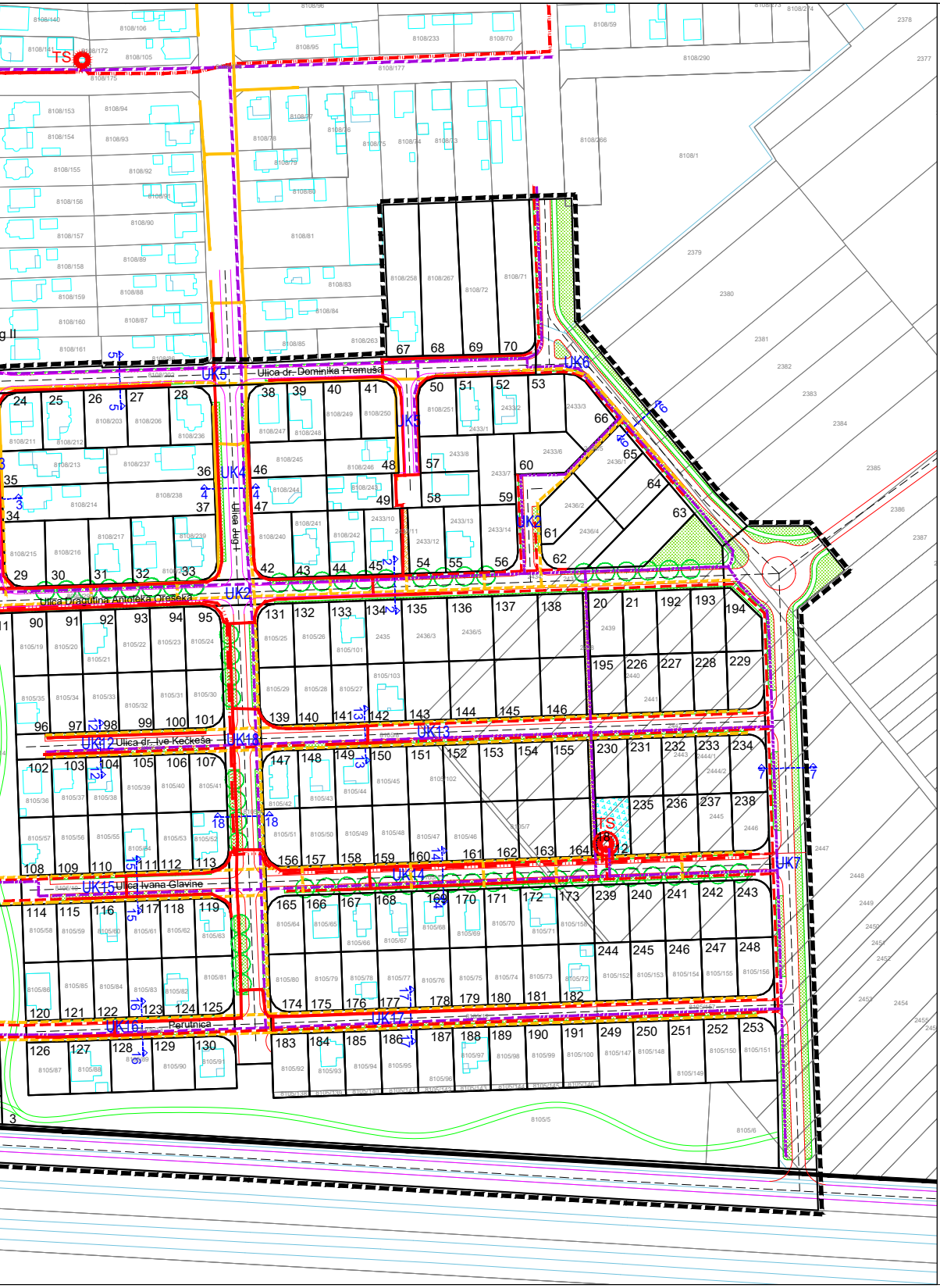
Ulica dr. Dominika Premuša
Ulica Dragutina Antoleka Oreška
Ulica dr. Ive Kečkeša
Ulica Ivana Glavine
Perutnica
Ulica Jug I
TS
UK2
UK4
UK5
UK6
UK7
UK12
UK13
UK14
UK15
UK16
UK17
UK18

PRIJEDLOG KARAKTERISTIČNIH POPREČNIH PROFILA ULICA

UK1

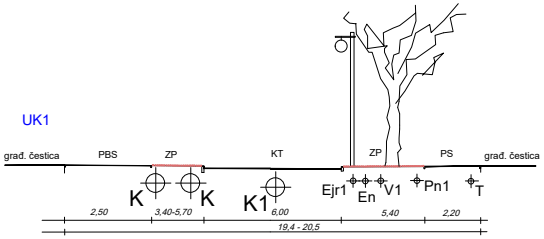
grad. čestica
PBS
ZP
KT
ZP
PS
grad. čestica
K
K
K1
Ejr1
En
V1
Pn1
T
2,50
3,40-5,70
6,00
5,40
2,20
19,4 - 20,5

UK2

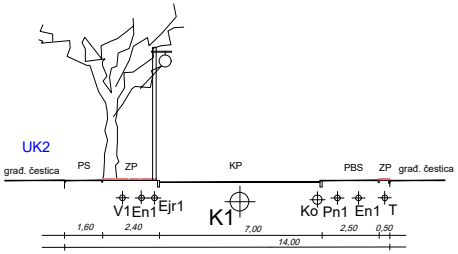
grad. čestica
PS
ZP
KP
PBS
ZP
grad. čestica
V1
En1
Ejr1
K1
Ko
Pn1
En1
T
1,60
2,40
7,00
2,50
0,50
14,00

UK3

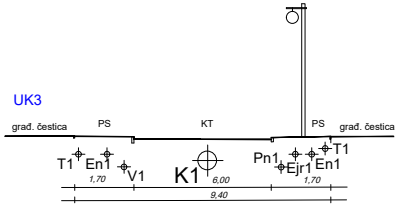
grad. čestica
PS
KT
PS
grad. čestica
T1
En1
V1
K1
Pn1
Ejr1
En1
T1
1,70
6,00
1,70
9,40

UK4

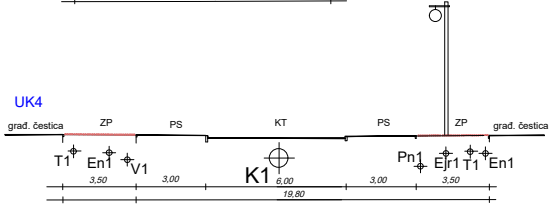
grad. čestica
ZP
PS
KT
PS
ZP
grad. čestica
T1
En1
V1
K1
Pn1
Ejr1
T1
En1
3,50
3,00
6,00
3,00
3,50
19,80

UK5

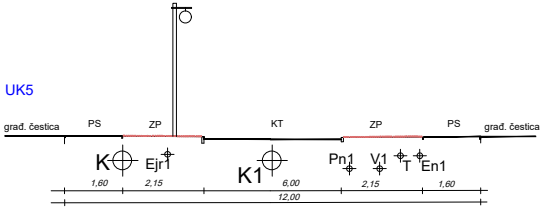
grad. čestica
PS
ZP
KT
ZP
PS
grad. čestica
K
Ejr1
K1
Pn1
V1
T
En1
1,60
2,15
6,00
2,15
1,60
12,00

UK6

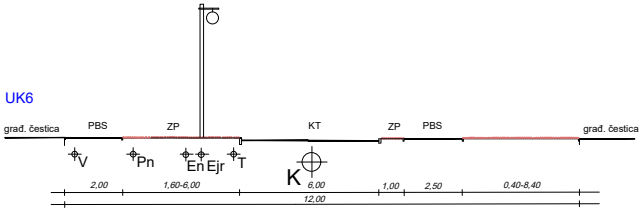
grad. čestica
PBS
ZP
KT
ZP
PBS
grad. čestica
V
Pn
En
Ejr
T
K
2,00
1,60-6,00
6,00
1,00
2,50
0,40-8,40
12,00

UK7

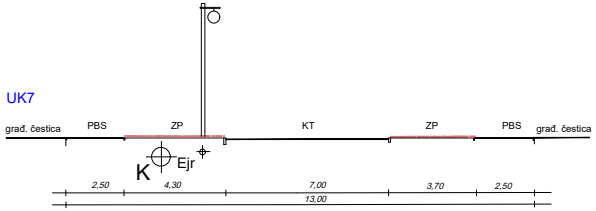
grad. čestica
PBS
ZP
KT
ZP
PBS
grad. čestica
K
Ejr
2,50
4,30
7,00
3,70
2,50
13,00

UK8

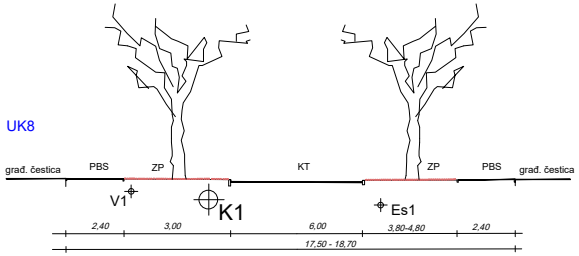
grad. čestica
PBS
ZP
KT
ZP
PBS
grad. čestica
V1
K1
Es1
2,40
3,00
6,00
3,80-4,80
2,40
17,50 - 18,70

UK9

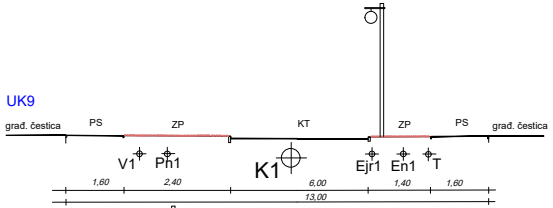
grad. čestica
PS
ZP
KT
ZP
PS
grad. čestica
V1
Pn1
K1
Ejr1
En1
T
1,60
2,40
6,00
1,40
1,60
13,00

UK10

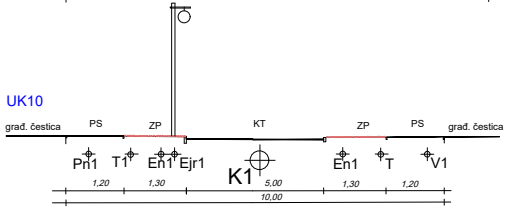
grad. čestica
PS
ZP
KT
ZP
PS
grad. čestica
Pn1
T1
En1
Ejr1
K1
En1
T
V1
1,20
1,30
5,00
1,30
1,20
10,00

UK11

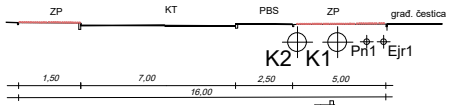
ZP
KT
PBS
ZP
grad. čestica
K2
K1
Pn1
Ejr1
1,50
7,00
2,50
5,00
16,00

UK12

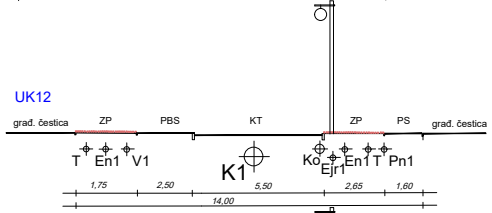
grad. čestica
ZP
PBS
KT
ZP
PS
grad. čestica
T
En1
V1
K1
Ko
Ejr1
En1
T
Pn1
1,75
2,50
5,50
2,65
1,60
14,00

UK13

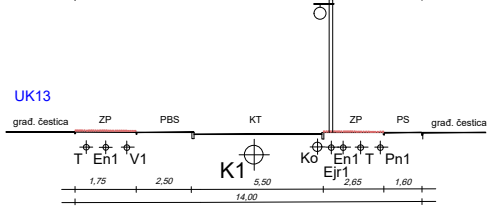
grad. čestica
ZP
PBS
KT
ZP
PS
grad. čestica
T
En1
V1
K1
Ko
En1
T
Pn1
Ejr1
1,75
2,50
5,50
2,65
1,60
14,00

UK14

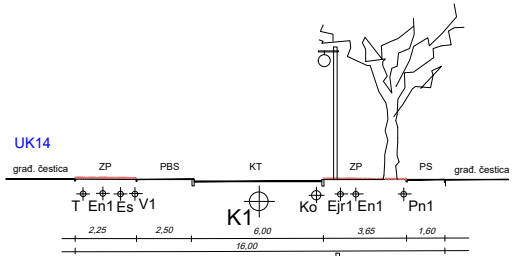
grad. čestica
ZP
PBS
KT
ZP
PS
grad. čestica
T
En1
Es
V1
K1
Ko
Ejr1
En1
Pn1
2,25
2,50
6,00
3,65
1,60
16,00

UK15

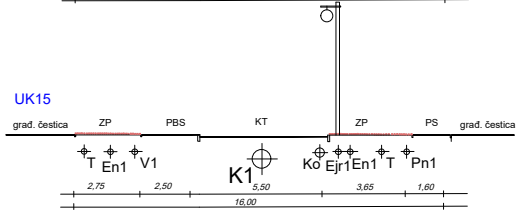
grad. čestica
ZP
PBS
KT
ZP
PS
grad. čestica
T
En1
V1
K1
Ko
Ejr1
En1
T
Pn1
2,75
2,50
5,50
3,65
1,60
16,00

UK16

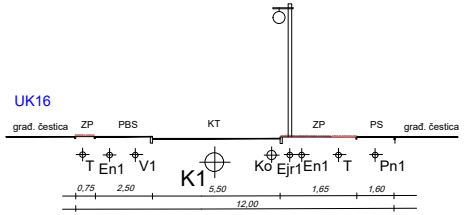
grad. čestica
ZP
PBS
KT
ZP
PS
grad. čestica
T
En1
V1
K1
Ko
Ejr1
En1
T
Pn1
0,75
2,50
5,50
1,65
1,60
12,00

UK17

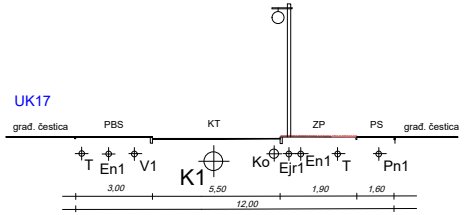
grad. čestica
PBS
KT
ZP
PS
grad. čestica
T
En1
V1
K1
Ko
Ejr1
En1
T
Pn1
3,00
5,50
1,90
1,60
12,00

UK18

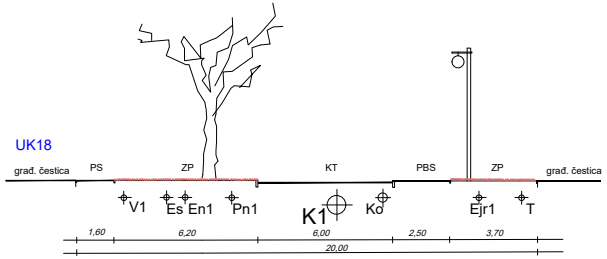
grad. čestica
PS
ZP
KT
PBS
ZP
grad. čestica
V1
Es
En1
Pn1
K1
Ko
Ejr1
T
1,60
6,20
6,00
2,50
3,70
20,00

UK19

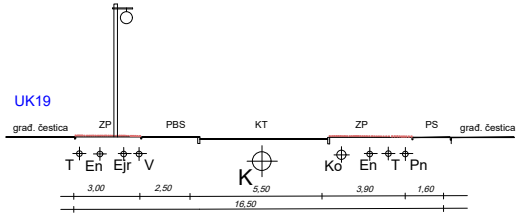
grad. čestica
ZP
PBS
KT
ZP
PS
grad. čestica
T
En
Ejr
V
K
Ko
En
T
Pn
3,00
2,50
5,50
3,90
1,60
16,50

UK20

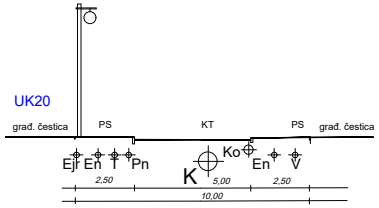
grad. čestica
PS
KT
PS
grad. čestica
Ejr
En
T
Pn
K
Ko
En
V
2,50
5,00
2,50
10,00

UK21

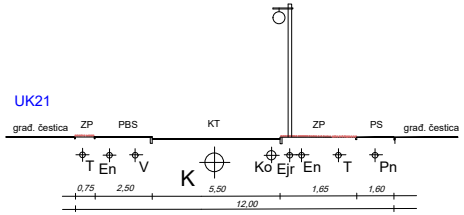
grad. čestica
ZP
PBS
KT
ZP
PS
grad. čestica
T
En
V
K
Ko
Ejr
En
T
Pn
0,75
2,50
5,50
1,65
1,60
12,00

UK22

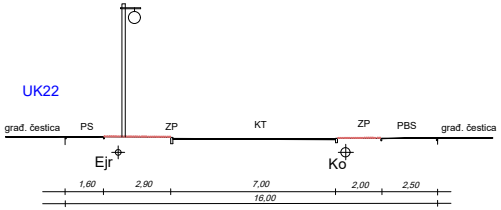
grad. čestica
PS
ZP
KT
ZP
PBS
grad. čestica
Ejr
Ko
1,60
2,90
7,00
2,00
2,50
16,00

UK23

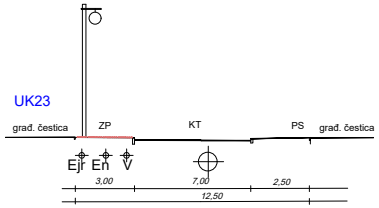
grad. čestica
ZP
KT
PS
grad. čestica
Ejr
En
V
K
3,00
7,00
2,50
12,50

Es1	postojeća trasa el. sn podzemne mreže
Es	planirana trasa el. sn podzemne mreže
En1	postojeći 0,4 kV niskonaponski podzemni elektoenergetski kabelski vod
En	planirani 0,4 kV niskonaponski podzemni elektoenergetski kabelski vod
Ejr1	postojeći podzemni niskonaponski kabelski vod - javna rasvjeta
Ejr	planirani podzemni niskonaponski kabelski vod - javna rasvjeta
T1	postojeća trasa podzemnih TK instalacija
T	planirana trasa podzemnih TK instalacija
Pn1	postojeći niskotlačni plinovod
Pn	planirani niskotlačni plinovod
V1	postojeća mreža vodoopskrbe
V	planirana mreža vodoopskrbe
K1	postojeća mješovita kanalizacijska mreža sanitarno - fekalnih i prethodno pročišćenih tehnoloških voda, te oborinskih voda
K	planirana mješovita kanalizacijska mreža sanitarno - fekalnih i prethodno pročišćenih tehnoloških voda, te oborinskih voda ili alternativno planirana mješovita kanalizacijska mreža sanitarno-fekalnih voda
Ko	alternativno planirana kanalizacijska mreža za odvodnju oborinskih voda - zatvorena ili otvorena
K2	projektirani glavni kolektor odvodnje

ZP	zelena površina
KT	kolnička traka
PS	pješačka staza
PBS	pješačko-biciklist

ička staza

LEGENDA

▬ ▬ ▬	GRANICA OBUHVATA PLANA
▬	GRANICA GRAĐEVINSKOG PODRUČJA GRADA PRELOGA
8090/181	BROJ I GRANICA POSTOJEĆE KATASTARSKE ČESTICE
1	BROJ I GRANICA NOVOPLANIRANE GRAĐEVNE ČESTICE
◇	POSTOJEĆA GRAĐEVINA
– – –	POSTOJEĆA CESTA
– – –	POSTOJEĆA CESTA PLANIRANO ZA UKIDANJE
– – –	PLANIRANA CESTA
UK1	ULIČNI KORIDOR S OZNAKOM
KP	KOLNI PRILAZ S OZNAKOM
▨	PJEŠAČKE STAZE IZVAN ULIČNOG KORIDORA
░	PARKIRALIŠTE
▤	PJEŠAČKE I ZELENE POVRŠINE U SASTAVU ULIČNIH KORIDORA
🟩	ZELENE POVRŠINE UNUTAR ULIČNOG KORIDORA
—	GRANICA NAMJENE UNUTAR PLANIRANE GRAĐEVNE ČESTICE
—	PJEŠAČKE STAZE UNUTAR ČESTICA ZELENIH POVRŠINA
⊕⊕	ULIČNI DRVORED
—	POSTOJEĆA TRASA TELEKOMUNIKACIJSKOG KORISNIČKOG VODA
– – –	PLANIRANA TRASA TELEKOMUNIKACIJSKOG KORISNIČKOG VODA
—	POSTOJEĆI SREDNJENAPONSKI PODZEMNI ELEKTROENERGETSKI KABELSKI VOD
—	PLANIRANI SREDNJENAPONSKI PODZEMNI ELEKTROENERGETSKI KABELSKI VOD
—	POSTOJEĆI NISKONAPONSKI PODZEMNI ELEKTROENERGETSKI KABELSKI VOD
– – –	PLANIRANI NISKONAPONSKI PODZEMNI ELEKTROENERGETSKI KABELSKI VOD
– – –	POSTOJEĆI PODZEMNI NISKONAPONSKI KABELSKI VOD - JAVNA RASVJETA
—	PLANIRANI PODZEMNI NISKONAPONSKI KABELSKI VOD - JAVNA RASVJETA
TS	POSTOJEĆA TRAFOSTANICA
TS	PLANIRANA TRAFOSTANICA

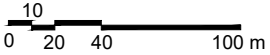
10
0
20
40
100 m

PRIJEDLOG ZA JAVNU RASPRAVU

ŽUPANIJA **MEĐIMURSKA ŽUPANIJA**	GRAD **PRELOG**
NAZIV DETALJNOG PLANA: V. IZMJENE I DOPUNE DETALJNOG PLANA UREĐENJA DIJELA NASELJA JUG U PRELOGU ("Službeni glasnik Međimurske županije" broj 8/04, 5/09, 5/13, 12/19, 15/20, 20/21 - proč. tekst)	
NAZIV KARTOGRAFSKOG PRIKAZA: PLAN KOMUNALNE INFRASTRUKTURE - MREŽE ELEKTROOPSKRBE, JAVNE RASVJETE I TELEKOMUNIKACIJSKA MREŽA	
BROJ KARTOGRAFSKOG PRIKAZA: **2.3.**	MJERILO KARTOGRAFSKOG PRIKAZA: **1:2000**
ODLUKA O IZRADI ID DETALJNOG PLANA UREĐENJA: **"SL. GLASNIK MEĐIMURSKE ŽUPANIJE" BR. 15/23 i 23/23**	ODLUKA PREDSTAVNIČKOG TIJELA O DONOŠENJU PLANA:
OBJAVA JAVNE RASPRAVE: **LIST "MEĐIMURJE" OD 04.03.2024.**	JAVNI UVID ODRŽAN: **OD 08.03.2024. DO 18.03.2024.**
PEČAT TIJELA ODGOVORNOG ZA PROVOĐENJE JAVNE RASPRAVE:	ODGOVORNA OSOBA ZA PROVOĐENJE JAVNE RASPRAVE: Željko Poredoš, mag.ing.traff. ime, prezime i potpis
PRAVNA OSOBA KOJA JE IZRADILA PLAN: **URBIA d.o.o. Čakovec** I. G. Kovačića 10, Čakovec; tel. 040/373 400	
PEČAT PRAVNE OSOBE KOJA JE IZRADILA PLAN: direktor: Vesna Makovec, dipl.ing.arh.	ODGOVORNI VODITELJ: ovlaštena arhitektica urbanistica: Vesna Makovec, dipl.ing.arh.
BROJ PLANA: **DPU - 02/2023**	DATUM: **03/2024**
STRUČNI TIM U IZRADI PLANA: 1. V. Makovec, dipl.ing.arh. 2. B. Perhoč, dipl.ing.arh. 3. B. Balent, mag.ing.aedif.	4. M. Bratković, mag.ing.aedif. 5. B. Makovec, mag.geogr.
PEČAT PREDSTAVNIČKOG TIJELA:	PREDSJEDNIK PREDSTAVNIČKOG TIJELA: ime, prezime i potpis
ISTOVJETNOST S IZVORNIKOM OVJERAVA: ime, prezime i potpis	PEČAT: