

TUMAČ PLANSKOG ZNAKOVLJA

[OB-1-1] Obuhvat prostornog plana



[OB-1-1-3001] Obuhvat prostornog plana

[ZP-2-1] Tlo

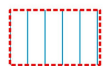


[ZP-2-1-2003] Područje najvećeg intenziteta potresa (VII° i više MCS)

[ZP-2-2] Vode i more



[ZP-2-2-2002] Vodonosno područje



[ZP-2-2-2005] Područje opasnosti od poplava



[ZP-2-2-2003] ([I.]) Zone sanitarne zaštite izvorišta (I., II., III., IV.)



[ZP-2-2-3006] Inundacijsko područje / Područje posebnog ograničenja

[ZP-2-3] Područja posebnih ograničenja



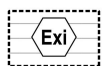
[ZP-2-3-3002] Područje ograničenja/posebni režim/zaštitni koridor ostalih građevina

[ZP-2-4] Zrak



[ZP-2-4-3001] Zone mjera za smanjenje onečišćenja zraka

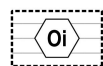
[ZP-3-1] Područja posebnog načina korištenja



[ZP-3-1-1001] (Exi) Zona namijenjena istraživanju mineralnih sirovina (osim ugljikovodika i geotermalnih voda za energetske svrhe)



[ZP-3-1-1011] (Exi) Zona namijenjena istraživanju i eksploataciji ugljikovodika i geotermalnih voda za energetske svrhe



[ZP-3-1-3006] (Oi) Površina za odlaganje viška iskopa koji predstavlja mineralnu sirovinu kod izvođenja građevinskih radova

[ZP-3-2] Područja primjene posebnih mjera uređenja i zaštite

REPUBLIKA HRVATSKA
MEĐIMURSKA ŽUPANIJA, GRAD PRELOG

Naziv prostornog plana:

Prostorni plan uređenja Grada Preloga

Naziv kartografskog prikaza prostornog plana:

3.2. Posebna ograničenja i posebni načini korištenja

Mjerilo prikaza:

1:25000

Vrsta postupka:

Postupak izrade i donošenja prostornog plana

Faza izrade plana:

Prijedlog prostornog plana za javnu raspravu

Oznaka revizije plana:

Odluka o izradi prostornog plana:

Odluka o izradi Prostornog plana uređenja Grada Preloga (Službeni glasnik Međimurske županije broj 29/2024)

Javna rasprava:

Javna rasprava provodi se od 27.04.2026. do zaključno s danom 27.05.2026.

Javni uvid:

od 27.04.2026. godine do 27.05.2026. godine, na lokaciji: Grad Prelog, Glavna 35, 40323 Prelog - gradska uprava 1.kat, od 7:00 do 15:00 sati

Javno izlaganje:

dana 13.05.2026. godine, na lokaciji: Grad Prelog, Glavna 35, 40323 Prelog - gradska uprava 1.kat, 17:00 sati

Nositelj izrade prostornog plana:

Međimurska županija, Grad Prelog
Upravni odjel za gospodarstvo i financije

Odgovorna osoba nositelja izrade:

PROČELNIK
Zvonimir Grabant mag.ing.geol.

Tijelo koje donosi prostorni plan:

Međimurska županija, Grad Prelog
Gradsko vijeće

Predsjednik tijela koje donosi prostorni plan:

PREDSJEDNIK GRADSKOG VIJEĆA
Dražen Novak

Stručni izrađivač prostornog plana:

URBIA d.o.o.
Čakovec, Ulica Ivana Gorana Kovačića 10
OIB: 38235822242

Odgovorna osoba stručnog izrađivača:

DIREKTORICA
Vesna Makovec dipl.ing.arh.

Odgovorni voditelj izrade:

Vesna Makovec dipl.ing.arh.

Stručni tim:

Vesna Makovec, dipl.ing.arh.
Mandica Bratković, mag.ing.aedif.

Bruno Makovec, mag.geogr.
Teo Patačko, arh.tehn.

Naziv prostornog plana:

Prostorni plan uređenja Grada Preloga

Naziv kartografskog prikaza prostornog plana:

3.2. Posebna ograničenja i posebni načini korištenja

Mjerilo prikaza:

1:25000

Vrsta postupka:

Postupak izrade i donošenja prostornog plana

Faza izrade plana:

Prijedlog prostornog plana za javnu raspravu

Oznaka revizije plana:

Prostor za digitalni potpis

Odgovorna osoba nositelja izrade:

PROČELNIK

Zvonimir Grabant mag.ing.geol.

Odgovorna osoba stručnog izrađivača:

DIREKTORICA

Vesna Makovec dipl.ing.arh.

Odgovorni voditelj izrade:

Vesna Makovec dipl.ing.arh.